







HUMPOLEC  
MĚŘÍTKO 1:500

## LEGENDA OBJEKTŮ

OBJEKTY:	
	NAVROVÁNY OBJEKT SO-01: GARÁŽE
	NAVROVOVANÁ ODEDLUČUJÍCÍ STĚNA, VÝŠKA STĚNY 4,00M
	NAD UPRAVÝVÝ TERÉN
	STAVAJÍCÍ SOUSEDNÍ NEREŠENÉ OBJEKTY
	STAVAJÍCÍ OPĚRNÁ STĚNA, ČÁST URČENÁ K ODSTRANĚNÍ
	OPRAVA STAVAJÍCÍ OPĚRNÉ STĚNY

POŽÁRNĚ NEBEZPEČNÝ PROSTOR NAVRHOVANÝCH OBJEKTŮ (DLE PBŘ)

○ D1-D2 NAVRŽENÉ DEŠŤOVÉ SVODY V RÁMCI OBJEKTU SO-01  
SVEDENÝ DO STÁVAJÍCÍ AREÁLOVÉ KANALIZACE

OPLOCENÍ: — STÁVAJÍCÍ OPLOCENÍ ODDĚLUJÍCÍ ŘEŠENÝ AREÁL OD SOUSEDNÍCH POZEMKŮ – OPLOCENÍ TVOŘENÉ DRÁTĚNÝM PLETIVEM KOTVENÝM DO OCELOVÝCH SLOUPKŮ

**ZPEVNĚNÉ PLOCHY STÁVAJÍCÍ:**  STÁVAJÍCÍ ZPEVNĚNÉ PLOCHY S ASFALTOVÝM POVRCHEM

ZPEVNĚNÉ PLOCHY NAVRHOVANÉ:

OPRAVENÉ STÁVAJÍCÍ AREÁLOVÉ POJIZDNÉ KOMUNIKACE TVOŘENÉ ASFALTOVÝM POVRCHEM

OKAPOVÝ CHODNÍK Z BETONOVÉ DLŽBY S HLADKÝM POUKHEM (300x500x50mm), OHRANČENÝ PO OBVODU PARKOVÝM OBRUBNÍKEM OSAZENÝM DO BETONOVÉHO LOŽE S OPEŘOU; OKAPOVÝ CHODNÍK OSADIT VE 3% SPÁDU SMĚREM OD OBJEKTU

— SKLADBY KONSTRUKCI VIZ ČÁST 10-01

VJEZDY, VSTUPY: OBJEKT SO-01

HLAVNÍ VJEZD DO GARÁŽÍ

## LEGENDA SÍTÍ

## STÁVAJÍCÍ SÍŤ

KANALIZACE V AREÁLU

STUDNA

▪ ŠTĚRBINOVÝ ŽLAB














AREÁLOVÝ VODOVOD

AREÁLOVÝ NTL PLYNOVOD

AREÁLOVÝ ROZVOD NN



HUP ☐ STÁVAJÍCÍ ZDĚNÝ PILÍŘ PRO HUP

NAVRHOVANÉ:

—  — **VENKOVNÍ KANALIZACE DĚSTVOVÁ – PVC KG-SYSTEM S/N8**  
 —  — **PŘEDVÝSTAVNÍ NÁDRAŽÍKOVÉ JEDNOTKY KANALIZACE DN 1000**  
 —  — **PROJEKTOVANÁ NÁDRAŽÍKOVÁ JEDNOTKA**  
 —  — **PROJEKTOVANÁ NÁDRAŽÍKOVÁ JEDNOTKA**  
 —  — **PROJEKTOVANÁ NÁDRAŽÍKOVÁ JEDNOTKA**  
 —  — **PROJEKTOVANÁ NÁDRAŽÍKOVÁ JEDNOTKA**  
 —  — **PROJEKTOVANÁ NÁDRAŽÍKOVÁ JEDNOTKA**  
 —  — **PROJEKTOVANÁ NÁDRAŽÍKOVÁ JEDNOTKA**  
 —  — **PROJEKTOVANÁ NÁDRAŽÍKOVÁ JEDNOTKA**  
 —  — **PROJEKTOVANÁ NÁDRAŽÍKOVÁ JEDNOTKA**  
 —  — **PROJEKTOVANÁ NÁDRAŽÍKOVÁ JEDNOTKA**  
 —  — **PROJEKTOVANÁ NÁDRAŽÍKOVÁ JEDNOTKA**  
 —  — **PROJEKTOVANÁ NÁDRAŽÍKOVÁ JEDNOTKA**

k.ú. HUMPOLEC (649325)

0	08/2015	PRVNÍ VYDÁNÍ	KUDRHALTOVÁ	ING.RYBAŘ	ING.RYBAŘ
ČÍSLO	DATUM	POPIS ZMĚN	VYPRACOVAL	ZODP. PROJEKTANT	AUTOR

INVESTOR: Krajská správa a údržba silnic Vysočiny, příspěvková organizace Kosovská 1122/16 586 01 Jihlava		PROJEKTANT ČÁSTI:  <b>PC   PROJEKT CENTRUM NOVÁ S.R.O.</b>		GENERALNÍ PROJEKTANT:  <b>PC   PROJEKT CENTRUM NOVÁ S.R.O.</b>	
MÍSTO STAVBY:	HUMPOLEC	VYPRACOVAL:	KUDRHALTOVÁ	AUTOR:	ING.RYBÁŘ
STAVEBNÍ ÚŘAD:	HUMPOLEC	ZODP.PROJEKTANTI:	ING.RYBÁŘ	ARCH. NÁVRH:	PC NOVA s.r.o.
NÁZEV AKCE:		FORMÁT: 6/A4			
NOVOSTAVBA GARÁŽÍ V AREÁLU KSÚSV V HUMPOLCI		DATUM: 08/2015			
		STUPEŇ PD: DŮR+DSP+DPS			
		Č. ZAKÁZKY: 15—066			
OBJEKT:		MĚŘITKO: 1:500			
----		SOUBOR: —			
OBSAH:		Č.VÝKRESU: Č. PARÉ			
SITUACE KOORDINAČNÍ		C2.			
DOKUMENTACI LZE POUŽÍVAT POUZE VE SMYSLU PŘÍSLUŠNÉ SMLOUVY O DÍLO. VÝKRES ČI JEHO ČÁST MŮŽE BÝT KOPIOVÁN NEBO JINÝM ZPŮSOBEM ROZŠÍŘOVÁN POUZE PO PŘEDCHOZÍM SOUHLASU AUTORA					

